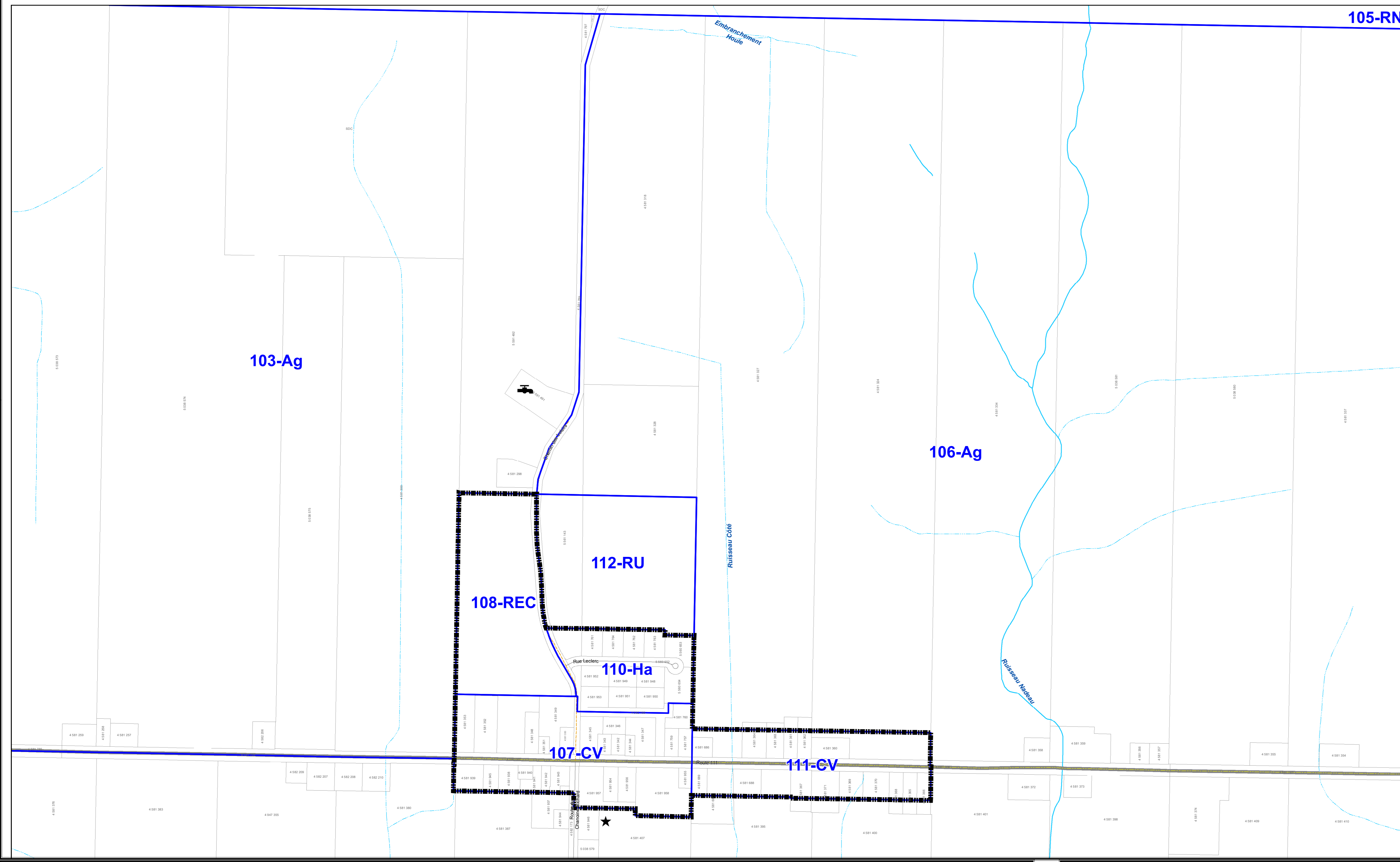
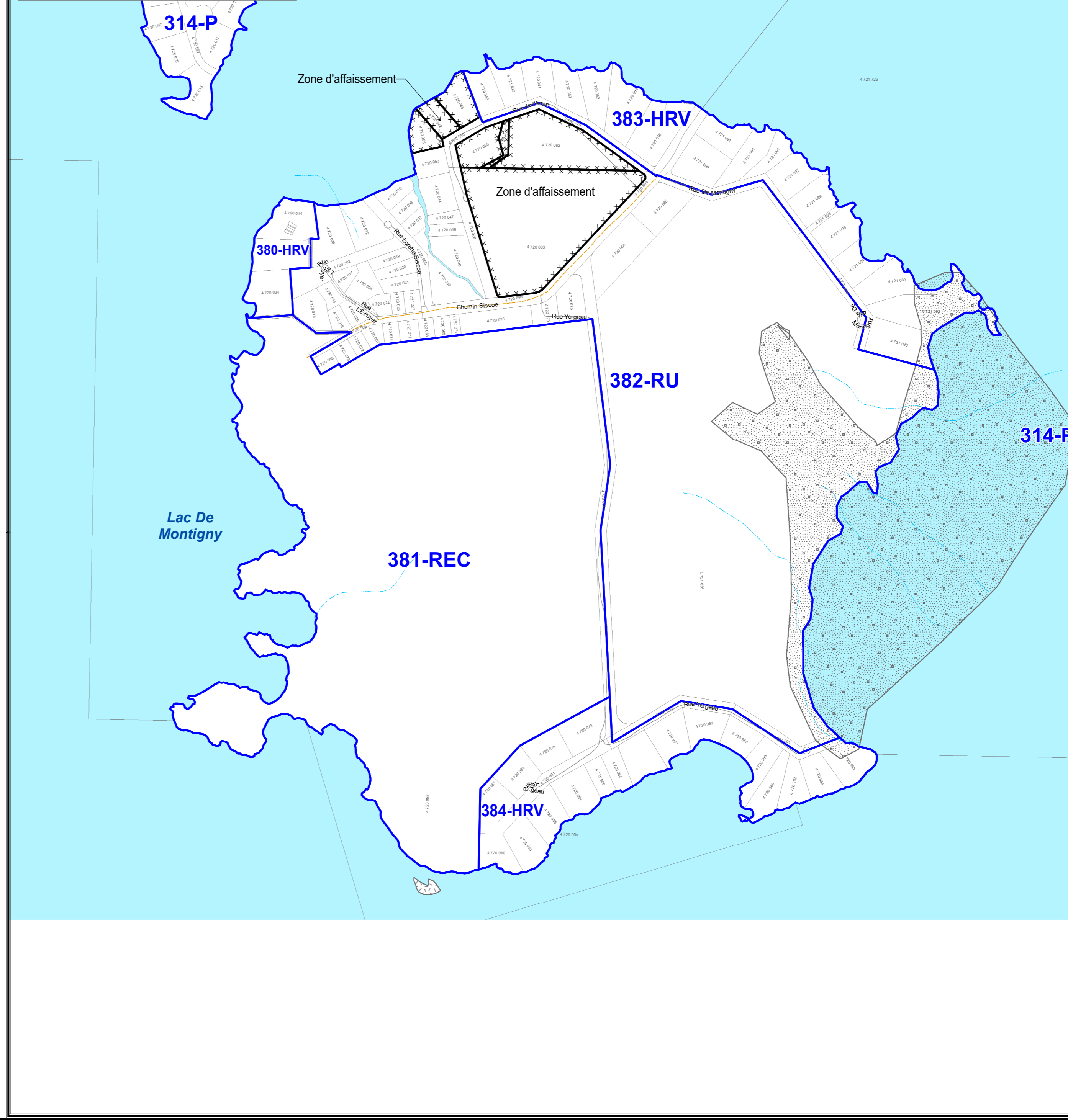


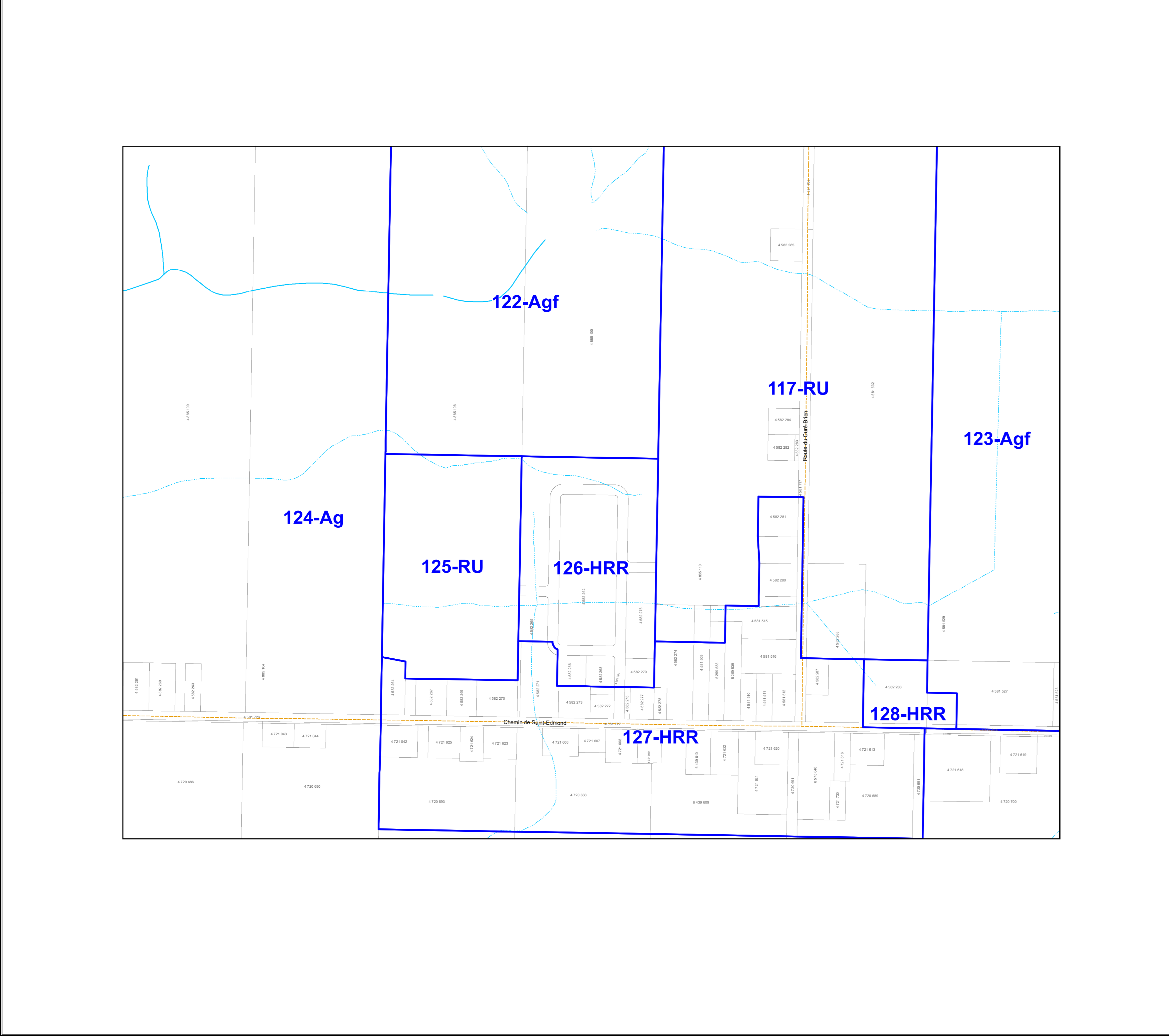
Vassan



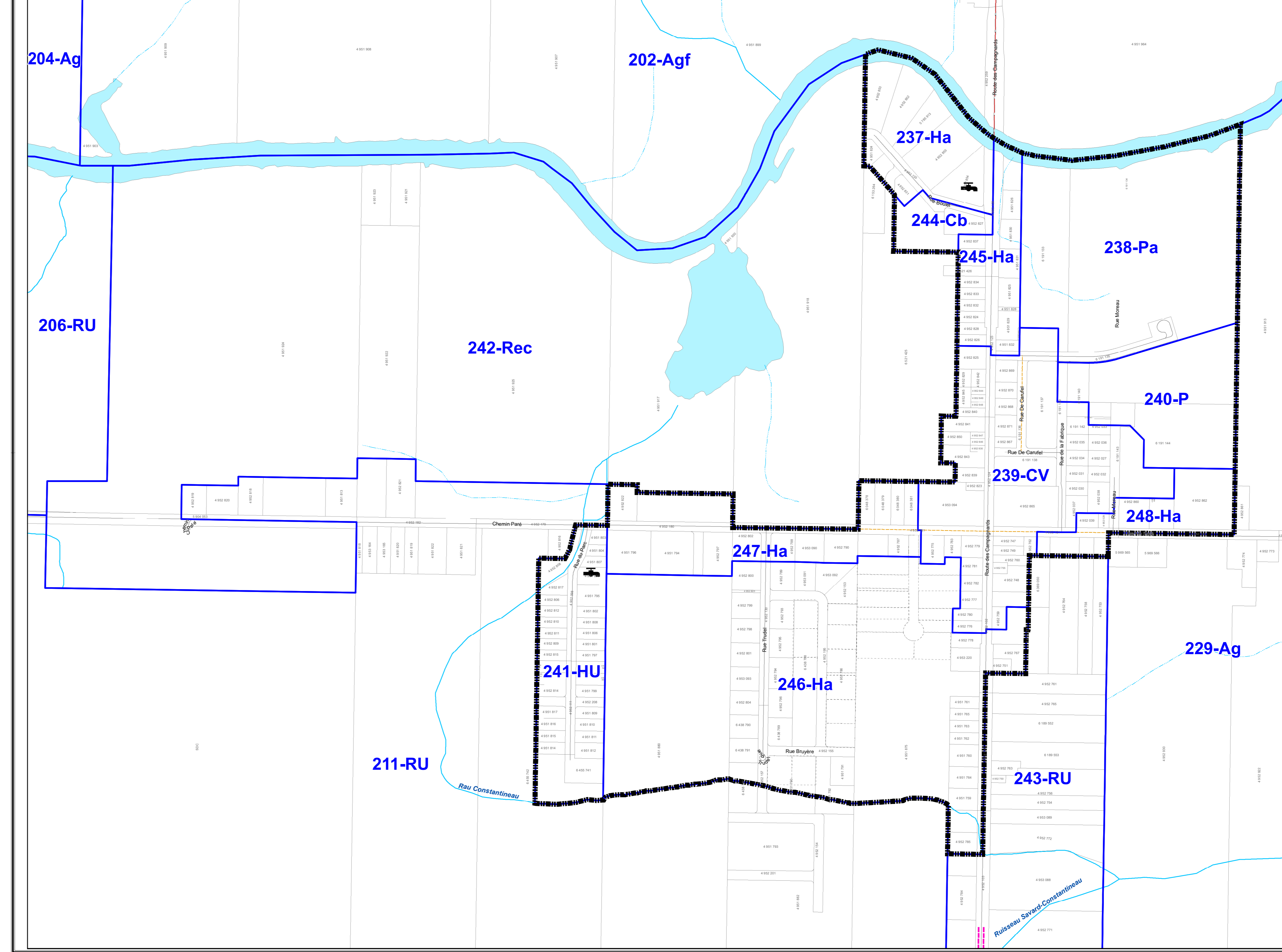
Île Siscoe (Sullivan)



Saint-Edmond



Val-Senneville



- #### Légende
- La zone ressources naturelles :**
 - RN ressources naturelles
 - Les zones agricoles :**
 - Ag agricole
 - Agf agroforestière
 - Ad déstructurée
 - La zone protection :**
 - P protection
 - La zone rurale :**
 - RU rurale
 - Les zones habitations :**
 - Ha faible densité
 - Hb moyenne densité
 - Hc haute densité
 - HU maison unimodulaire
 - HRR rurale résidentielle
 - HRV faible densité riveraine
 - HV villégiature
 - Les zones commerces et de services :**
 - Ca sans nuisance
 - Cb à incidence sur le milieu
 - CV centre-ville ou centre-village
 - Les zones industrielles :**
 - Ia à contrainte faible et modérée
 - Ib à contrainte élevée et industrie extractive
 - Les zones publiques et institutionnelles :**
 - Pa publique et institutionnelle locale
 - Pb publique et institutionnelle régionale
 - La zone récréation :**
 - Rec récréation
 - La zone développement différé :**
 - DD développement différé
 - La zone plan d'aménagement d'ensemble :**
 - PAE plan d'aménagement d'ensemble

- Plante vasculaire vulnérable
- Frayerie
- Pygargue à tête blanche
- Dépôt abandonné
- Puits en tranchées
- Puits ou prise d'eau
- Écocentre
- Poste électrique
- Site d'intérêt historique
- Site archéologique
- Chemin
- Route
- Route Nationale
- Rue
- Rue projetée
- Vole ferrée
- Corridor routier à accès limité
- Corridor routier problématique
- Ligne de transport d'énergie
- Cours d'eau
- Cours d'eau intermittent
- Périmètre d'urbanisation
- Zone d'affaissement
- Gravière contraignante
- Parc à résidus miniers
- Habitat faunique
- Groupement de bouleaux jaunes
- Érablière
- Limite de la Ville de Val-d'Or
- Projet de lotissement
- Cadastre
- Lac ou rivière

